

# Географическое положение Евразии



Теория. Географическое положение

Исследователи

Практика

Тест

Вопросы

Задания



# Географическое положение Евразии



Положение относительно экватора,  
начального меридиана, тропиков

Крайние точки

Береговая линия

Положение относительно других  
материков

Положение относительно  
климатических поясов

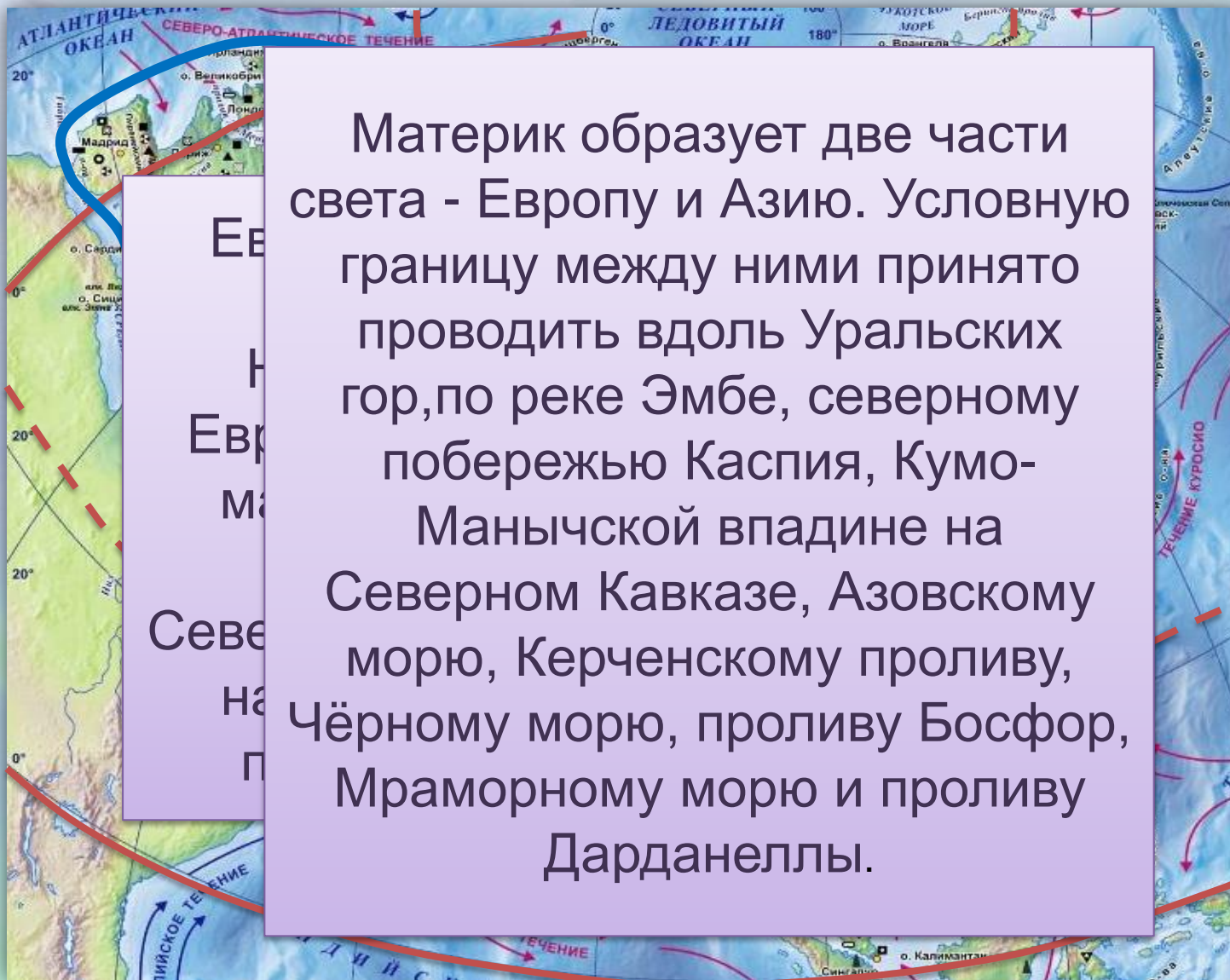


Экватор

Нулевой меридиан

Тропик

Полярный круг



Материк образует две части света - Европу и Азию. Условную границу между ними принято проводить вдоль Уральских гор, по реке Эмбе, северному побережью Каспия, Кумо-Манычской впадине на Северном Кавказе, Азовскому морю, Керченскому проливу, Чёрному морю, проливу Босфор, Мраморному морю и проливу Дарданеллы.



Вывод

Части света





северная

южная

западная

восточная



Протяжённость с севера на юг (77°-1°) 111 км = 8436 км

Протяженность с запада на восток в км определяем по 50° с.ш., где в 1° параллели 71,7 км широты  $(9°+180°+11°)71,7\text{км} = 14340\text{км}$

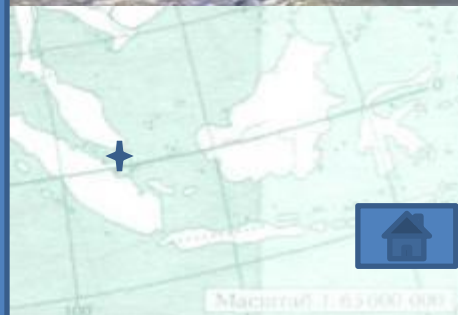



Протяжённость с севера на юг

Протяжённость с запада на восток



# Крайние островные точки



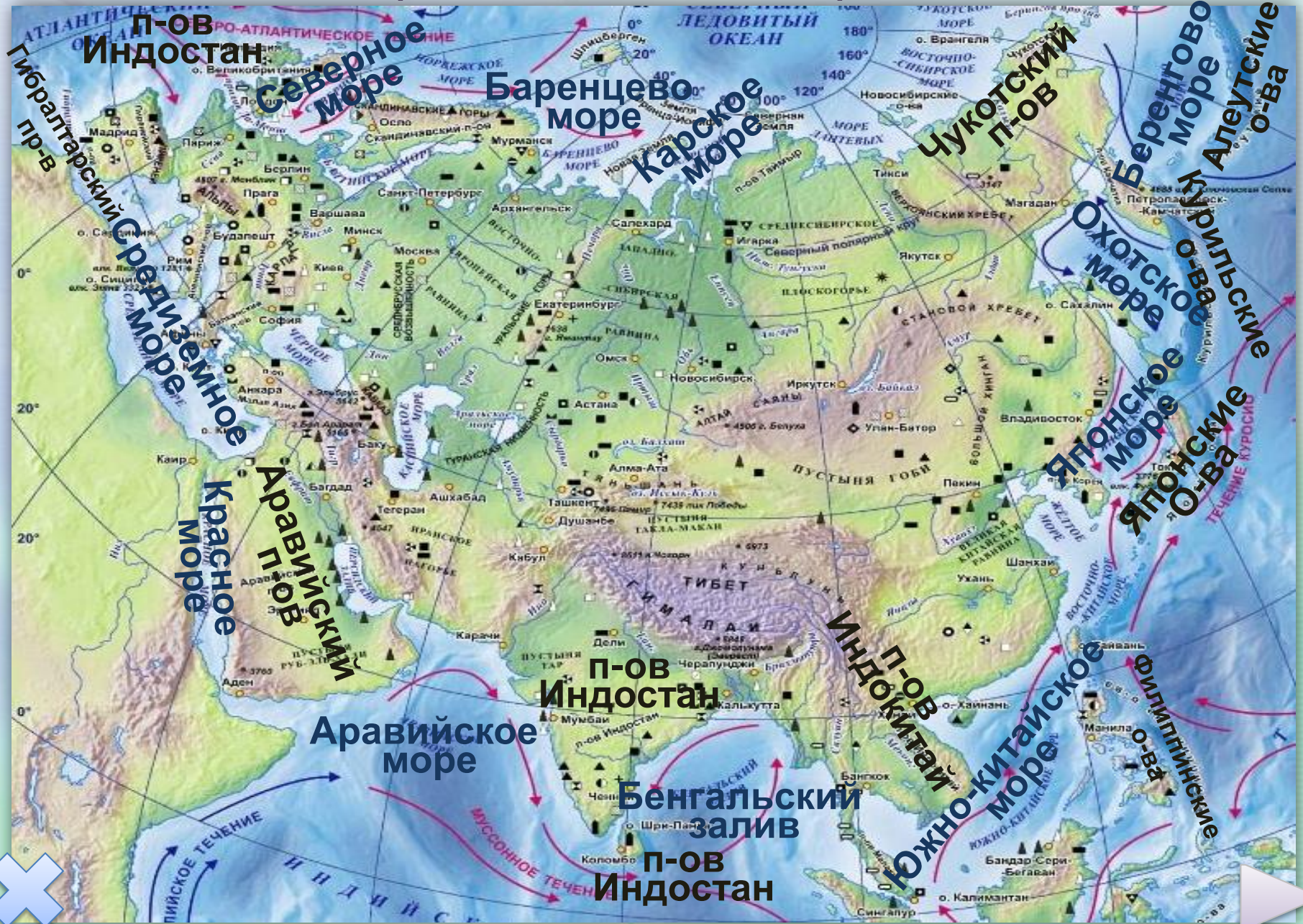
Южный остров (Кокосовые острова)  $12^{\circ}4'$  ю. ш.  
Остров Ратманова (острова Диомиды)  $169^{\circ}0'$  з. д.  
Мыс Флигели (архипелаг Земля Франца-Иосифа),  $81^{\circ}51'$  с. ш.  
скала Моншик (Азорские острова)  $31^{\circ}16'$  з. д.



Масштаб 1:63000 000

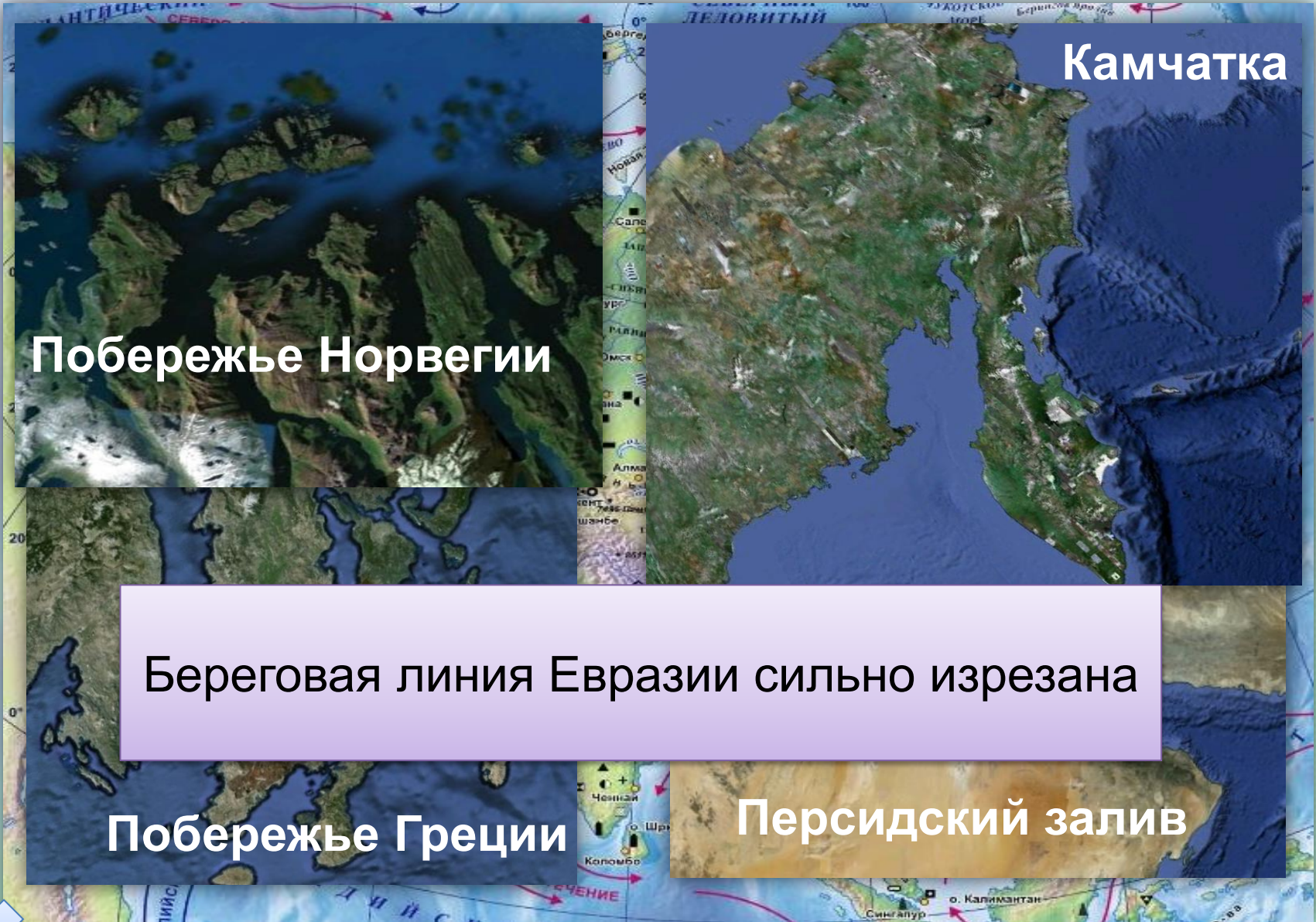


# Береговая линия Евразии





# Береговая линия Евразии



Камчатка

Побережье Норвегии

Береговая линия Евразии сильно изрезана

Побережье Греции

Персидский залив

Вывод



# Положение относительно климатических поясов



Евразию пересекают все климатические пояса



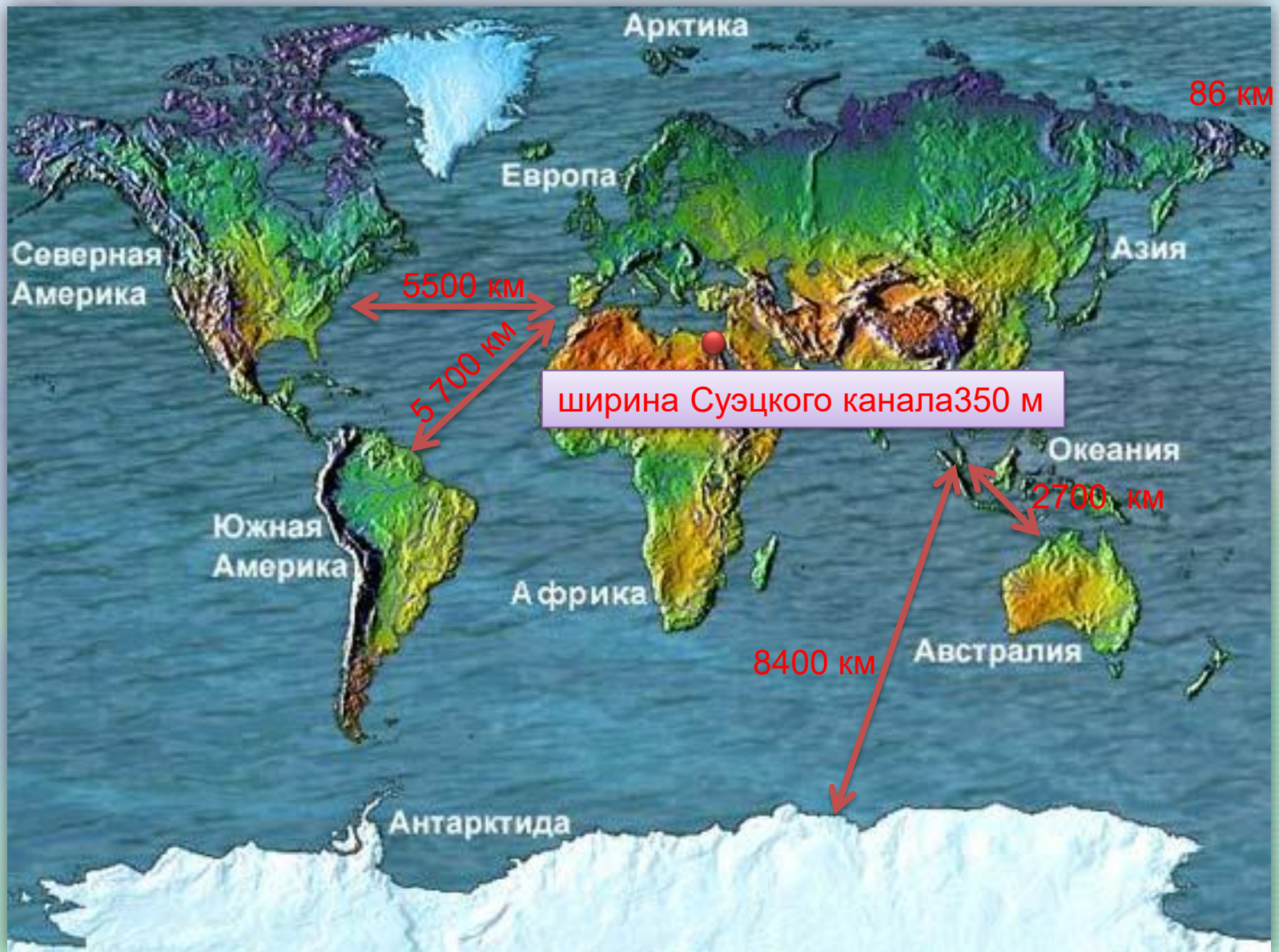
Условные знаки

Вывод







# Положение относительно других материков



**Певцов Михаил Васильевич** (1843-1902) – военный топограф (генерал-майор), путешественник, ученый. Первому путешествию в 1876 г. Певцова способствовал благоприятный случай. Ему предложили командовать охраной торгового каравана, направлявшегося в Джунгарию - в город Гучен. Певцов воспользовался предложением, чтобы собрать материалы о местах, по которым он будет следовать.



**ЕЖНЕВ Семен Иванович** (ок. 05–нач. 1673) — млепроходец-мореход, следователь Северной и восточной Сибири, казачий аман. В 1630 поступил на службу казаком и выехал с партией новобранцев в Тобольск. В 1641–43 участвовал в экспедициях на север Сибири с целью открытия новых земель, был на Оймяконском полуострове, проплыл по реке Таз, затем по реке Индигирка до Якутска, потом достиг реки Колыма, где в 1643 основали Ежнево-Колымский острог.





# Практика



Задание:

Отметьте и подпишите названия всех географических объектов по теме географическое положение Евразии

# Тест по теме «Географическое положение Евразии»

1. Как называется крайняя материковая точка Евразии и России:

- А. Мыс Горн                      Б. мыс Челюскин  
В. Мыс Пиай                      Г. мыс Дежнёва

2. Евразию пересекают:

- А. Сев. тропик, нулевой меридиан                      Б. тропики  
В. Экватор, нулевой меридиан                      Г. Экватор, сев. тропик

3. Ближайший к Евразии материк :

- А. Африка                      Б. Антарктида  
В. Северная Америка                      Г. Южная Америка

4. Евразию пересекают климатические пояса:

- А. Арктический, тропический                      Б. Субарктический, субтропический  
В. Экваториальный, умеренный                      Г. все вышеперечисленные

5. Николай Михайлович Пржевальский исследовал:

- А. Полярные области                      Б. северные моря  
В. Центральные районы Азии                      Г. Сибирь





# Тест по теме «Географическое положение Евразии»

1. Как называется крайняя материковая точка Евразии и России:

- А. Мыс Горн                      **Б. мыс Челюскин**  
В. Мыс Пиай                      Г. мыс Дежнёва

2. Евразию пересекают:

- А. Сев. тропик, нулевой меридиан**                      Б. тропики  
В. Экватор, нулевой меридиан                      Г. Экватор, сев. тропик

3. Ближайший к Евразии материк :

- А. Африка**                      Б. Антарктида  
В. Северная Америка                      Г. Южная Америка

4. Евразию пересекают климатические пояса:

- А. Арктический, тропический    Б. Субарктический, субтропический  
В. Экваториальный, умеренный    **Г. все вышеперечисленные**

5. Николай Михайлович Пржевальский исследовал:

- А. Полярные области                      Б. северные моря  
**В. Центральные районы Азии**                      Г. Сибирь



# Вопросы по теме «Географическое положение и исследователи Евразии»

1

Евразию омывают с севера шесть морей.

2

Береговая линия Евразии сильно изрезанна.

3

Крайняя северная точка – м. Челюскин, южная – м. Пиай, западная – м. Рока, восточная – м. Дежнёва.

4

Беринг, Пржевальский, Певцов, Невельский, Дежнёв.

5

Протяжённость Евразии с севера на юг – 8436км, а запада на восток – 14340 км.





# Назовите моря и заливы, омывающие Евразию



**задания**

**ответы**





# Назовите острова и полуострова Евразии





Сравните географическое положение Евразии и  
Северной Америки

Положение относительно экватора,  
начального меридиана, тропиков

северном

четырьмя океанами

Береговая линия

• находится в

Положение относительно  
климатических поясов



проверка



# Ресурсы

<http://www.holidays-tour.ru/main2/20.jpg> - карта Евразии  
<http://www.addhome.ru/addhome/images/world1.jpg> карта мира  
[http://igo.3dn.ru/\\_pu/0/10411.jpg](http://igo.3dn.ru/_pu/0/10411.jpg) фото Беринг  
[http://igo.3dn.ru/\\_pu/0/96366.jpg](http://igo.3dn.ru/_pu/0/96366.jpg) фото Пржевальский  
[http://igo.3dn.ru/\\_pu/0/28343.jpg](http://igo.3dn.ru/_pu/0/28343.jpg) фото Невельский  
[http://igo.3dn.ru/\\_pu/0/31302.jpg](http://igo.3dn.ru/_pu/0/31302.jpg) фото Дежнёв  
[http://igo.3dn.ru/\\_pu/0/17727.jpg](http://igo.3dn.ru/_pu/0/17727.jpg) фото Певцов  
<http://igo.3dn.ru/publ/3> дополнительные сведения об исследователях Евразии  
[http://kontur-map.ru/map555419\\_0\\_0.htm](http://kontur-map.ru/map555419_0_0.htm) контурная карта Евразии

В работе использовались:

• География материков и океанов. 7 кл.: Учебник для общеобразоват. учеб. заведений /

В.А. Коринская, И.В. Душина, В.А. Щенёв. - М.: Дрофа, 2010

• Электронные приложения «География. Земля и люди» Изд-во: Просвещение 2009 год

